

235  
Кор  
Душман

M28

код участника  
(не заполнять!)

Часть 1 (тесты)

№	Ответ (А – Г)
1.	А
2.	Г
3.	<del>Б</del>
4.	А
5.	А
6.	В
7.	<del>В</del>
8.	Б
9.	В
10.	А

№	Ответ (А – Г)
11.	Б
12.	А
13.	А
14.	А
15.	<del>В</del>
16.	Г
17.	Г
18.	Б
19.	<del>В</del>
20.	<del>Г</del>

№	Ответ (А – Г)
21.	А
22.	В
23.	Г
24.	В
25.	Б
26.	А
27.	<del>В</del>
28.	<del>Б</del>
29.	А
30.	Г





25

M28

код участника

Не заполнять!

Часть 2 (ответы на вопросы по карте)\*

№	Ответ	Балл
1.	Название города - Мончегорск	1
2.	Да	0
3.	56 м	0
4.	В	0
5.	24 часа	1
6.	А, Б, Д, Е	0,5
7.	Смешанные леса -  , хвойные леса -  , кустарник -  ,  - лиственные леса	0

**Всероссийская олимпиада школьников по географии 2014/2015 г.**

8.	<p align="center"><math>45^\circ</math></p> <hr/> <hr/> <p align="center"><i>Приведите формулу</i></p>	0
9.	<p align="center"><i>Ответ даётся на карте</i></p>	0
10.	<p align="center"><i>Ответ даётся на карте</i></p>	0
11.	<p align="center"><math>95^\circ</math> в.д.      <math>43^\circ</math> с.ш.</p> <hr/>	0

**Примечание:** Ответы на вопросы №№ 1, 9 и 10 полностью или частично даются на карте (см. формулировки вопросов).



M28

**ВНИМАНИЕ!** РАЗМЕР ИЗОБРАЖЕНИЯ УВЕЛИЧЕН ДЛЯ ЛУЧШЕЙ ЧИТАЕМОСТИ  
на оригинале карты длина отрезка AC равна 1 см

УЧЕБНАЯ



$\angle C = 90^\circ$   
 $\angle A = \angle B = 45^\circ$   
CH  $\perp$  AB  
CH || осм  
ординат  
 $\angle HCB = 45^\circ$

САМОЕ НИЗКОЕ МЕСТО  
Сплошные горизонталы проведены через 40 м

Карта к части 2 задания 2 раунда

Вариант 1



М 23

№ 1

6  
Зуб

1. Миссисипи
2. Б
3. Гора Аппалачи
4. ПОПАСТНАЯ
- А - Огайо
- Б - Миссисипи
- Г - Арканзас

№	ПРИРОДНАЯ ЗОНА	КОэф. УБЛ	ОСНОВНЫЕ ВИДЫ СЕЛЬСКОХОЗ. ДЕЯТЕЛЬНОСТИ
1	Смешанные и широко- листв. леса	$> 1$	ВЫРАЩИВАНИЕ ОВОЩЕЙ, РАЗВЕДЕНИЕ КРУПНОГО РОГАТОГО СКОТА
2	Степи, лесостепи	$\leq 1$	ВЫРАЩИВАНИЕ <del>не</del> ПШЕНИЦЫ, СОЯ, КУКУРУЗЫ,
3	Переменно-влажные леса	$> 1$	ВЫРАЩИВАНИЕ ХЛОПКА, РИСА, АРАХИСА, САХАРНОГО ТРОСТНИКА

6. НЕДОСТАТОЧНОСТЬ ВЛАГИ.

M 23  
N 2

7,5

РЕГИОНАЛЬНАЯ  
ОЛИМПИАДА 2015  
ПО ГЕОГРАФИИ

*guyf*

№	Название острова	Провладевающая пр. зона	Страна, которой принадлежит остров	Крупнейший населенный пункт острова
1.	Ирландия 0,5	Смешанные и широколиств. леса 0,5	Великобритания	Дублин 0,5
2.	Хоккайдо 0,5	Смеш. леса Саппоро	Япония 0,5	Саппоро 0,5
3.	Баффинова Земля 0,5	Арктические джунгли	Канада 0,5	Икалуит 0,5
4.	Суматра 0,5	Экваториальные леса 0,5	Индонезия 0,5	Медан 0,5
5.	Гаити 0,5	Гаити, 0,5 Бошник. реч.	→ ←	Порт-О-Пенс



М 23

№ 3

6,05

РЕГИОНАЛЬНАЯ  
ОЛИМПИАДА 2015  
ПО ГЕОГРАФИИ

- 2 - КРАСНОДАРСКИЙ КРАЙ +
- 3 - ТАТАРСТАН +
- 4 - ЛУПЕЦК -
- 5 - АЛТАЙСКИЙ КРАЙ +
- 6 - САРАТОВСКАЯ ОБЛАСТЬ +

Вопросы:

- К ЗАПАДУ ОТ ВОЛГУ САДУТСЯ ОЗИМАЯ ПШЕНИЦА;  
0,25
- К ВОСТОКУ - ЯРОВАЯ, САДУТСЯ ВЕСНОЙ.
- ВОЗДЕЛЫВАТЬ СОЮ РЕГИОНАМ 2 И 4 ПОМОГАЕТ  
БОЛЕЕ БЛАГОПРИЯТНЫЙ КЛИМАТ, БОЛЬШЕ ОСАДКОВ  
08
- (АТЦЕВОДСТВО И ЖИВОТНОВОДСТВО).
- НАИБОЛЕЕ БЛАГОПРИЯТНЫМ МЕСТАМ ДЛЯ ВОЗДЕЛЫВАНИЯ СОЮ  
ЯВЛЯЕТСЯ ПРИМОРСКИЙ КРАЙ, АМУРСКАЯ ОБЛАСТЬ

6,05

М 23  
N 4

55

ИИТ

ИИТ

РЕГИОНАЛЬНАЯ  
ОЛИМПИАДА 2015  
ПО ГЕОГРАФИИ

- А - нефть, т.к. в Уфимском округе производится <sup>нефть</sup> на Ш.Бон-Во (Зап. Сибирь)  $1+0,5$
- Б - шины, т.к. в Приволжском округе в Кирове, Нижнекамске производятся шины  $1+1$
- В - автомобиль (легковой), в Северо-Западном округе и в Приволжском округе производится <sup>автомобили</sup> (Тольятти, Автоград)  $1+0,5$



М 23

2,5

2,75

2,75

ПО ГЕОГРАФИИ

А. Макс. скорость потепления =  $23,75 \frac{^{\circ}}{ч}$

Температура изменилась на  $57^{\circ}C$

Б.

В. • Высота Грейт-Фолс -  $1015m$ ,  $t^{\circ} = 5^{\circ}$

Относ. влажность - низкая

• Высота Лома =  $785m$ , разница Лома и Гр.-Ф. =  $230m$

Относ. влажность также низкая

Через каждые  $100m$  температура меняется на  $1^{\circ}C$

Т.е.  $t^{\circ}$  на Лома =  $7,3^{\circ}$

1,5

• Высота Пулман =  $717m$ , разница с Грейт-Фолс =  $298m$

Относ. влажность высокая;

Через каждые  $100m$   $t^{\circ}$  меняется на  $0,5^{\circ}C$

Т.е.  $t^{\circ}$  на ст. Пулман =  $6,5^{\circ}C$

Г. Местное название явления - чинук. Это резкий сухой теплый ветер.

1

Общепринятое название - фён.

0,25